


































STAD - GEMEENTE		KM +	KM -	40 KM/H	42 KM/H	44 KM/H
WEST-VLAANDEREN						
KORTRIJK	Officieuze tart / Départ fictif / Unofficial tart	0	7	12:05	12:05	12:05
	Leiestraat	0	7	12:05	12:05	12:05
	Brug over Leie	0,1	6,9	12:05	12:05	12:05
	Budastraat	0,1	6,9	12:05	12:05	12:05
	Budabrug	0,5	6,5	12:06	12:06	12:06
	Overleiestraat	0,5	6,5	12:06	12:06	12:06
	Brugsestraat (R36)	0,8	6,2	12:06	12:06	12:06
	Brugsesteenweg (N50)	1,1	5,9	12:07	12:07	12:07
	Dwarsen R8	2,3	4,7	12:09	12:09	12:09
KUURNE	Brugsesteenweg (N50)	2,4	4,6	12:09	12:09	12:09
	Passage Finish	4,4	2,6	12:14	12:14	12:14
	Rijksweg (N36d)	5,2	1,8	12:15	12:15	12:15
OFFICIËLE START / DÉPART OFFICIËL / OFFICIAL START NA 7 KM NEUTRALISATIE / APRES 7 KM DE NEUTRALISATION / AFTER 7 KM DE NEUTRALISATION						
	Rijksweg (N36d)	0	196,4	12:19	12:19	12:19
HARELBEKE	Rijksweg (N36d)	0,1	196,3	12:19	12:19	12:19
	Bavikhoofsestraat	0,5	195,9	12:19	12:19	12:19
	Ringlaan (N36)	1,2	195,2	12:20	12:20	12:20
	Tunnel onder N43	2,3	194,1	12:22	12:22	12:22
	Ringlaan (N36)	2,8	193,6	12:23	12:23	12:22
DEERLIJK	Ringlaan (N36)	3,7	192,7	12:24	12:24	12:24
	Pontstraat	6,2	190,2	12:26	12:26	12:26
	Brug over E17	6,5	189,9	12:27	12:27	12:27
	Pontstraat	6,6	189,8	12:28	12:28	12:27
	Klijtstraat	6,8	189,6	12:29	12:29	12:29
	Wafelstraat	7,4	189	12:30	12:30	12:29
	Olekenbosstraat	8,4	188	12:32	12:31	12:30
ANZEGEM - VICHTE	Olekenbosstraat	9,2	187,2	12:32	12:32	12:31
	Lendedreef	9,3	187,1	12:34	12:33	12:33
	Beukenhofstraat	10,2	186,2	12:34	12:33	12:33
	Peter Benoitstraat (N36)	11	185,4	12:35	12:34	12:34
ANZEGEM - INGOOIGEM	Ingooigemstraat (N36)	12,3	184,1	12:36	12:35	12:35
	Ingooigemplaats (N36)	13,7	182,7	12:38	12:37	12:37
	Stijn Steuvelsstraat (N36)	14,3	182,1	12:39	12:38	12:37
ANZEGEM - TIEGEM	Hellestraat	16	180,4	12:41	12:39	12:39
1. TIEGEMBERG - 1400 m - gem. 4 % - max. 8 %		17,5	178,9	12:44	12:43	12:42
	Tiegemberg (N494)	17,5	178,9	12:44	12:43	12:42
	Kapellestraat (N494)	18,3	178,1	12:45	12:43	12:42
	Oostdorp (N36)	19,1	177,3	12:46	12:45	12:44
ANZEGEM - KASTER	Tiegemstraat (N36)	20,1	176,3	12:48	12:46	12:45

STAD - GEMEENTE			KM +	KM -	40 KM/H	42 KM/H	44 KM/H		
AVELGEM - KERKHOVE	→	Scheldestraat (N36)			20,5	175,9	12:49	12:47	12:46
	↑	Bruggesteeweg (N36)			21,3	175,1	12:50	12:48	12:47
	↑	Brugstraat (N8)			21,9	174,5	12:51	12:49	12:48
		Brug over Schelde			22,4	174	12:52	12:50	12:48
OOST-VLAANDEREN									
KLUISBERGEN - BERCHEM	←	Oudenaardebaan (N8)			22,8	173,6	12:52	12:50	12:48
OUDENAARDE - LEUPEGEM	↑	Berchemweg (N8)			26,1	170,3	12:57	12:55	12:53
KM 30									
	↑	Leupegemstraat (N8)			30,9	165,5	13:04	13:02	13:00
		Passage à niveau (11h13/12h43)			31,2	165,2	13:04	13:02	13:00
	↑	Leupegemstraat (N8)			31,2	165,2	13:04	13:02	13:00
OUDENAARDE	←	Aalststraat (N46)			31,5	164,9	13:05	13:03	13:01
	↑	Wijnendale (N46)			32,2	164,2	13:06	13:04	13:02
	→	Rekkemstraat			33,1	163,3	13:08	13:05	13:03
	↑	Volkegemberg			34,4	162	13:10	13:08	13:05
2. VOLKEGEMBERG • 1000 m • gem. 5,1 % • max. 8,5 %					35,6	160,8	13:12	13:09	13:07
	↑	Volkegemberg			35,6	160,8	13:12	13:09	13:07
	→	Holleweg - 0,7 km kasseien			35,6	160,8	13:12	13:09	13:07
	←	Hauwaart (N8)			36,3	160,1	13:13	13:10	13:08
HOREBEKE	↑	Heerweg (N8)			38,1	158,3	13:16	13:13	13:10
WEGWERPZONE / ZONE DE DÉCHETS / WASTE ZONE									
BRAKEL - ZEGELSEM	↑	Oudenaardsestraat (N8)			40,4	156	13:19	13:16	13:14
BRAKEL	↑	Kleibergstraat (N8)			42,7	153,7	13:23	13:19	13:17
	←	Meerbeekstraat			44,4	152	13:25	13:22	13:19
	↑	Driehoekstraat			45,2	151,2	13:26	13:23	13:20
	←	Watermolenstraat (N462)			46	150,4	13:26	13:23	13:20
	↑	Moriaanstraat (N462)			46,1	150,3	13:26	13:23	13:20
	↑	Molenberg (N462)			46,5	149,9	13:28	13:25	13:22
BRAKEL - MICHELBEKE	↑	Meierij			47,5	148,9	13:30	13:26	13:23
	↑	Guido Gezellestraat			48,8	147,6	13:32	13:28	13:25
	←	Guido Gezellestraat			48,9	147,5	13:32	13:28	13:25
	↻	Lepelstraat			49	147,4	13:33	13:30	13:26
3. LEPELSTRAAT • 2100 m • gem. 3,4 % • max. 5,7 %					51,1	145,3	13:35	13:32	13:28
BRAKEL - ELST	→	Gentsestraat (N415)			51,2	145,2	13:35	13:32	13:28
	←	Boekelstraat			51,5	144,9	13:36	13:32	13:29
ZWALM	↑	Malboroughstraat			52,5	143,9	13:37	13:33	13:30
ZWALM - ST. BLASIIUS BOEKEL	←	Boekelbaan (N454)			53,8	142,6	13:39	13:35	13:32
HOREBEKE	←	Meersestraat			54,5	141,9	13:40	13:36	13:33
	↑	Sint-Kornelisplein			56,6	139,8	13:43	13:39	13:36
	↑	Bovenstraat			56,8	139,6	13:43	13:39	13:36
	→	Heerweg (N8)			58	138,4	13:46	13:41	13:38
	←	Stene (N454)			58,3	138,1	13:46	13:41	13:38
MAARKEDAL - SCHORISSE	↑	Zottegemstraat (N454)			60	136,4	13:49	13:44	13:40
	→	Schorissestraat (N457)			61	135,4	13:50	13:46	13:42
MAARKEDAL - MAARKE - KERKEM	↑	Maarkeweg (N457)			62,8	133,6	13:53	13:48	13:44
MAARDEDAL - ETIKHOVE	↑	Gansbeekstraat (N457)			64,3	132,1	13:55	13:50	13:46

STAD - GEMEENTE			KM +	KM -	40 KM/H	42 KM/H	44 KM/H
	← Gieterijstraat - 300m kasseien		65,3	131,1	13:56	13:52	13:48
	← Etikhovestraat		65,6	130,8	13:56	13:52	13:48
	↑ Nederholbeekstraat - 300m kasseien		65,8	130,6	13:56	13:52	13:48
	← Onderbossenaarstraat		66,1	130,3	13:58	13:53	13:49
	→ Bossenaarstraat		66,9	129,5	13:59	13:54	13:50
	← Langekouter		67	129,4	13:59	13:54	13:50
4. BOSSENAARSTRAAT - 1300 m - gem. 5,6 % - max. 9 %			67,4	129	14:00	13:55	13:50
	↑ Aatse Heerweg		68	128,4	14:01	13:56	13:51
	← Kerkemstraat		68,3	128,1	14:01	13:56	13:51
	→ Delfdries	 	68,5	127,9	14:01	13:56	13:52
	↑ Ten Houtestraat		69,6	126,8	14:03	13:58	13:53
5. BERG TEN HOUTE - 1100 m - gem. 6,2 % - max. 13 %		 	70,9	125,5	14:05	14:00	13:55
	↑ Koekamerstraat		71,1	125,3	14:05	14:00	13:55
RONSE	↑ Koekamerstraat		71,8	124,6	14:06	14:01	13:56
HENEGOUWEN / HAINAUT							
ELLEZELLES	↑ Quatre Vents		72,5	123,9	14:07	14:02	13:57
	← Ninoofsesteenweg (N48)		73,2	123,2	14:08	14:03	13:58
	→ Quatre Vents (N520)		73,5	122,9	14:08	14:03	13:58
FLOBECQ	↑ Queneau (N520)		74,3	122,1	14:10	14:05	14:00
	← Queneau	 	75,5	120,9	14:12	14:06	14:01
	← Paillart		76,4	120	14:13	14:08	14:03
	↑ Houppe		77,5	118,9	14:15	14:09	14:04
6. LA HOUPPE - 1880 m - gem. 4,8 % - max. 10 %			78,2	118,2	14:16	14:10	14:05
WEGWERPZONE / ZONE DE DÉCHETS / WASTE ZONE							
	→ Houppe		78,2	118,2	14:16	14:10	14:05
	↑ Lumen	  	78,5	117,9	14:16	14:10	14:05
	↑ Bois	  	79,8	116,8	14:18	14:12	14:07
	↑ Motte		80,7	115,7	14:20	14:14	14:09
	↗ Potterée		81,6	114,8	14:21	14:15	14:10
	↑ Rue Père Cambier		84	112,4	14:25	14:18	14:13
	↑ Rue de la Gare		84,3	112,1	14:25	14:18	14:13
	↑ Place André Nouille		84,6	111,8	14:26	14:19	14:14
	→ Place (N57)		84,7	111,7	14:26	14:19	14:14
	← Rue de docteur Degrave (N57)		84,9	111,5	14:26	14:19	14:14
ELLEZELLES	↑ Chemin des Carmes (N57)		85,7	110,7	14:27	14:21	14:15
	← Paradis		86,2	110,2	14:28	14:22	14:16
	↑ Anaise		86,7	109,7	14:29	14:22	14:17
	↑ Chaussée Brunehault		87,4	109	14:30	14:23	14:18
WEGWERPZONE / ZONE DE DÉCHETS / WASTE ZONE							
BEGIN BEVOORRADING / RAVITAILLEMENT / FOOD SUPPLIES			87,5		14:30	14:23	14:18
EINDE BEVOORRADING / RAVITAILLEMENT / FOOD SUPPLIES			88,5		14:31	14:24	14:19
	↑ Chaussée Brunehault		88,6	107,8	14:31	14:24	14:19
	→ Rue de Cornet (N529)		90,6	105,8	14:34	14:28	14:22
FRASNES-LEZ-AVAING	← Rue de la Folie (N529)		91,1	105,3	14:35	14:29	14:23
	↑ Rue Pironche (N529)		93,4	103	14:39	14:32	14:26
	→ Hameau des Papin		94,7	101,7	14:41	14:34	14:28

STAD - GEMEENTE		KM +	KM -	40 KM/H	42 KM/H	44 KM/H	
7. HAMEAU DES PAPIN · 1200 m · gem. 6,6 % · max. 16,2 %			95,9	100,5	14:42	14:36	14:29
	→ Rue du dieu des monts		95,9	100,5	14:42	14:36	14:29
	← Rue Houssière		96,4	100	14:43	14:36	14:30
	← Rue Grandrieu		97,3	99,1	14:44	14:38	14:31
	↑ Rue de Lusseignies		100,3	96,1	14:49	14:42	14:35
	↑ Rue de Ramponneau		101,6	94,8	14:51	14:44	14:37
	→ Place de la liberté		102,1	94,3	14:52	14:44	14:38
	→ Rue de Marais Gauquier		102,3	94,1	14:52	14:45	14:38
	↑ Rue Favarte		102,8	93,6	14:53	14:45	14:39
	↑ Rue Bourliquet		103,3	93,1	14:53	14:46	14:39
8. LE BOURLIQUET · 1300 m · gem. 6,8 % · max. 15,3 %			104,4	92	14:55	14:48	14:41
	→ Rue de la Croissette		104,4	92	14:55	14:48	14:41
	← Rue Aulnoit		105,3	91,1	14:56	14:49	14:42
	← Place De Saint-Sauveur		107,2	89,2	14:59	14:52	14:45
	→ Rue des Combattans		107,3	89,1	14:59	14:52	14:45
	↑ Rue Tour Notre-Dame		107,5	88,9	14:59	14:52	14:45
	→ Mont Saint-Laurent		108,1	88,3	15:01	14:53	14:46
	↖ Rue Vertes Feuilles		108,9	87,5	15:02	14:54	14:47
9. MONT SAINT-LAURENT · 1300 m · gem. 7,8 % · max. 17 %			109,5	86,9	15:03	14:55	14:48
RICHTING/DIR ELLEZELLES	← Rue de Beau Site		109,5	86,9	15:03	14:55	14:48
ELLEZELLES	↑ Tombelle		111	85,4	15:05	14:57	14:50
	↑ Rue Maclinoire		112,2	83,9	15:07	14:59	14:52
	← Rue de Renaix (N57)		112,6	83,8	15:07	14:59	14:52
OOST-VLAANDEREN							
RONSE	↑ Elzeelsesteenweg (N57)		112,9	83,5	15:08	15:00	14:52
	↑ Elzelestraat (N57)		115,6	80,8	15:12	15:04	14:56
	↑ Verlorenstraat (N57)		115,9	80,5	15:12	15:04	14:56
	↑ Veemarkt (N57)		116,2	80,2	15:13	15:04	14:57
	↑ Bruul		116,4	80	15:13	15:05	14:57
	↑ Stefaan-Modest Glorieuxlaan		116,5	79,9	15:13	15:05	14:57
	← Broeke		117	79,4	15:14	15:06	14:58
	→ Oudestraat		117,5	78,9	15:15	15:06	14:59
	→ Kruisstraat (N60)		118,4	78	15:16	15:08	15:00
10. KRUISBERG · 1400 m · gem. 5,3 % · max. 10,9 %			118,9	77,5	15:17	15:08	15:01
	← Zandstraat (N425)		118,9	77,5	15:17	15:08	15:01
11. HOTOND · 1200 m · gem. 3,1 % · max. 9 %			120,1	76,3	15:19	15:10	15:02
	↑ Zandstraat (N425)		120,1	76,3	15:19	15:10	15:02
	← Berchemsesteenweg (N36)		121,5	74,9	15:21	15:12	15:04
WEGWERPZONE / ZONE DE DÉCHETS / WASTE ZONE							
	→ Rozenaaksesteenweg		123,5	72,9	15:24	15:15	15:07
HENEGOUWEN / HAINAUT							
RUSSEIGNIES	↑ Chaussée de Renaix		124,7	71,7	15:26	15:17	15:09
	→ Rue des Chapelles		125,3	71,1	15:26	15:17	15:09
	→ Rue du Trieu		125,9	70,5	15:27	15:18	15:10
12. COTE DU TRIEU · 1260 m · gem. 7 % · max. 13 %			127,7	68,7	15:30	15:21	15:13
OOST-VLAANDEREN							














STAD - GEMEENTE		KM +	KM -	40 KM/H	42 KM/H	44 KM/H	
KLUISBERGEN	➔ Drogenbroodstraat	127,7	68,7	15:30	15:21	15:13	
	➔ Ronde van Vlaanderenstraat	128	68,4	15:31	15:21	15:13	
	➔ Ronsebaan (N36)	128,4	68	15:31	15:22	15:14	
	➔ Kieverstraat	130,4	66	15:34	15:25	15:16	
	➔ Hoogweg	131,4	65	15:36	15:26	15:18	
	➔ T-kruispunt - Li Hoogweg volgen	132,4	64	15:37	15:28	15:19	
	➔ Hoogweg 	133,1	63,3	15:38	15:29	15:20	
	➔ Hoogweg	133,3	63,1	15:38	15:29	15:20	
	➔ Hoogweg	133,4	63	15:38	15:29	15:20	
	KLUISBERGEN - RUIEN	➔ Buissestraat 	133,9	62,5	15:39	15:30	15:21
➔ Bergstraat		134,5	61,9	15:40	15:31	15:22	
13. KLUISBERG · 1100 m · gem. 6% - max. 11% 		135,1	61,3	15:41	15:31	15:23	
	➔ Bergstraat	135,1	61,3	15:41	15:31	15:23	
HENEGOUWEN / HAINAUT							
MONT-DE-L'ENCLUS	➔ Enclus du Haut	135,1	61,3	15:41	15:31	15:23	
	➔ Rue de la Montagne	135,9	60,5	15:42	15:33	15:24	
	➔ Rue des Résistants	136,1	60,3	15:43	15:33	15:24	
MONT-DE-L'ENCLUS - ORROIR	➔ Chaussée de la libération 	136,4	60	15:43	15:33	15:24	
	➔ Place d' Orroir	136,5	59,9	15:43	15:33	15:24	
	➔ Rue Couture d' Orroir	136,9	59,5	15:44	15:34	15:25	
	➔ Rue St. Pierre	137,8	58,6	15:44	15:35	15:26	
	➔ Bas Rejet	138,4	58	15:46	15:36	15:27	
	➔ Haut Chemin	139,9	56,5	15:48	15:38	15:29	
	➔ Chemin du Carnois	140,2	56,3	15:48	15:38	15:29	
	CELLES	➔ Rue de la Feuillerie	142,1	54,3	15:52	15:41	15:32
➔ Rue Provinciale (N391)		142,8	53,6	15:53	15:42	15:33	
➔ Chaussée de Renaix (N48)		144,7	51,7	15:56	15:45	15:36	
➔ Bacotterie		147	49,4	15:59	15:48	15:39	
➔ Rue Haute		148,8	47,6	16:02	15:51	15:41	
➔ Rue Aride		150,1	46,3	16:04	15:53	15:43	
➔ Rue du Bois Cahu		150,2	46,2	16:04	15:53	15:43	
➔ Rue de la Gare		152	44,4	16:07	15:56	15:46	
➔ Guermignies		154	42,4	16:10	15:58	15:48	
➔ Rue D'Helchin (N393)		154,3	42,1	16:10	15:58	15:48	
WEST-VLAANDEREN							
		 Brug over Schelde	154,7	41,7	16:10	15:58	15:48
SPIERRE-HELKIJN	➔ Brugstraat (N393)	154,7	41,7	16:10	15:58	15:48	
	➔ Gemeenteplein	155,1	41,3	16:11	15:59	15:49	
	➔ Kerkstraat (N393)	155,2	41,2	16:11	15:59	15:49	
	➔ Doornikseweg (N353)	155,4	41	16:11	15:59	15:49	
	➔ Stationsstraat	155,4	41	16:12	16:00	15:50	
	➔ Stationsstraat 	156	40,4	16:13	16:01	15:51	
ZWEVEGEM - SINT-DENIJS	➔ Helkijnstraat	157	39,4	16:14	16:03	15:53	
	➔ Jolainstraat	157,5	38,9	16:15	16:04	15:54	
	➔ Kaveiestraat 	158,3	38,1	16:16	16:05	15:55	
	➔ Zandbeekstraat	159,1	37,3	16:17	16:06	15:55	

STAD - GEMEENTE			KM +	KM -	40 KM/H	42 KM/H	44 KM/H		
WEGWERPZONE / ZONE DE DÉCHETS / WASTE ZONE									
KORTRIJK - BELLEGEM	←	Beerbosstraat			162,3	34,1	16:21	16:10	16:00
	↑	Beerbosstraat - 500m kasseien			162,8	33,6	16:22	16:11	16:00
	→	Doornikserijksweg (N50)			163,3	33,1	16:24	16:12	16:00
	→	Perykelstraat			163,8	32,6	16:24	16:13	16:01
	→	Perykelstraat			164,6	31,8	16:25	16:14	16:03
ZWEVEGEM - SINT-DENIJS	→	Perykelstraat			165	31,4	16:26	16:14	16:04
	↑	Perykelstraat			165,3	31,3	16:27	16:15	16:04
	←	Laatste Oortje			165,7	30,7	16:27	16:15	16:05
KORTRIJK	↑	Evangelieboomstraat			167	29,4	16:29	16:17	16:06
	↑	Sint-Denijsseweg			168,3	28,1	16:31	16:19	16:08
	→	Schaapsdreef			169,5	26,9	16:33	16:21	16:10
	↑	Ambassadeur Baertlaan			169,6	26,8	16:33	16:21	16:10
	←	Bad Godesberglaan	 		170,4	26	16:34	16:23	16:11
	↑	Maandagweg			171,2	25,2	16:35	16:23	16:12
	↑	Beekstraat	 		171,9	24,5	16:36	16:24	16:13
	↑	Hugo Verriestlaan			172,3	24,1	16:37	16:25	16:14
	←	Graaf Boudewijn IX-Laan	 		173	23,4	16:38	16:26	16:15
	↑	Filips van de Elzaslaan			173,3	23,1	16:39	16:26	16:15
	↑	Toekomststraat			173,7	22,7	16:39	16:27	16:15
	→	Doorniksewijk (N50)			174	22,6	16:39	16:27	16:15
	↑	Tunnel onder spoorweg			174,3	22,1	16:40	16:27	16:16
	↑	Doorniksestraat			174,4	22	16:40	16:27	16:16
	↑	Grote Markt			174,7	21,7	16:40	16:28	16:17
	→	Onze-Lieve-Vrouwestraat			174,8	21,6	16:40	16:28	16:17
	↑	Groeningestraat			175	21,4	16:40	16:28	16:17
	↑	Plein			175,3	21,1	16:41	16:29	16:18
	←	Gentsestraat	 		175,5	20,9	16:41	16:29	16:18
	→	Gentsesteenweg (N43)	 		175,7	20,7	16:41	16:29	16:18
	↑	Dwarsen R8			176,8	19,6	16:44	16:31	16:20
	HARELBEKE	↑	Kortrijksesteenweg (N43)			176,8	19,6	16:44	16:31
←		Vlasstraat			178,5	17,9	16:46	16:33	16:22
KUURNE		Brug over Leie			178,6	17,8	16:46	16:33	16:22
	↑	Harelbeeksestraat			178,6	17,8	16:46	16:33	16:22
	←	Harelbeeksestraat	  		178,8	17,6	16:46	16:33	16:22
	→	Beemdenlaan			179	17,4	16:47	16:34	16:23
	→	Weidenstraat			179,2	17,2	16:47	16:34	16:23
	←	Steenovenstraat			179,5	16,9	16:48	16:35	16:23
	→	Bavikhoofsestraat	 		179,9	16,5	16:48	16:35	16:23
HARELBEKE	↑	Molenstraat			180,2	16,2	16:48	16:36	16:24
	←	Rijksweg (N36d)			180,6	15,8	16:48	16:36	16:24
KUURNE	↑	Rijksweg (N36d)			181,2	15,2	16:50	16:37	16:26

STAD - GEMEENTE		KM +	KM -	40 KM/H	42 KM/H	44 KM/H
WEGWERPZONE / ZONE DE DÉCHETS / WASTE ZONE						
	← Brugsesteenweg (N50)	183,1	13,3	16:53	16:40	16:28
AANKOMSTLIJN / LIGNE D'ARRIVEE (+ 1 PLAATSELIJKE RONDE VAN 12,5 KM)						
plastibac® TROPHEE						
	↑ Brugsesteenweg (N50)	183,9	12,5	16:54	16:41	16:29
	↑ Dwarsen R8	186	10,4	16:58	16:44	16:32
KORTRIJK	↑ Brugsesteenweg (N50)	186,1	10,3	16:58	16:44	16:32
	← Roterijstraat	186,9	9,5	16:59	16:45	16:33
	← Burg. Verduyvenlaan (R36)	187,2	9,2	16:59	16:45	16:33
	⚠ Brug over Leie	187,5	8,9	17:00	16:46	16:34
	↑ Minister Liebaertlaan	187,7	8,7	17:00	16:46	16:34
	← Gentsesteenweg (N43)	188,1	8,3	17:01	16:47	16:35
	↑ Dwarsen R8	189,2	7,2	17:02	16:49	16:36
HARELBEKE	↑ Kortrijksesteenweg (N43)	189,2	7,2	17:02	16:49	16:36
	← Vlasstraat	190,9	5,5	17:05	16:51	16:39
	⚠ Brug over Leie	191	5,4	17:05	16:51	16:39
KUURNE	↑ Harelbeeksestraat	191	5,4	17:05	16:51	16:39
	← Harelbeeksestraat	191,2	5,2	17:05	16:51	16:39
	→ Beemdenlaan	191,4	5	17:06	16:52	16:39
	→ Weidenstraat	191,6	4,8	17:06	16:52	16:39
	← Steenovenstraat	192	4,4	17:07	16:53	16:40
	→ Bavikhoofsestraat	192,3	4,1	17:07	16:53	16:40
HARELBEKE	↑ Molenstraat	192,6	3,8	17:07	16:54	16:41
	← Rijksweg (N36d)	193,1	3,3	17:08	16:54	16:42
KUURNE	↑ Rijksweg (N36d)	193,7	2,7	17:09	16:55	16:43
WEGWERPZONE / ZONE DE DÉCHETS / WASTE ZONE						
	← Brugsesteenweg (N50)	195,6	0,8	17:12	16:58	16:45
AANKOMST / ARRIVEE / ARRIVAL						
		196,4	0,00	17:13	16:59	16:46

Afleiding olgwagens: op 1,2 km van de aankomstlijn links

Déviation des voitures suiveuses : à 1,2 km de la ligne d'arrivée à gauche

Legende			
	Rondpunt / Rond point		Helling / Côte
	Links / A gauche		Vluchtheuvel / Ilot directionnel
	Rechts / A droite		Doortocht trein / Passage à niveau
	Recht door / Tout droit		Asverschuiving
			Wegversmalling / Route se rétrécit
			Verkeerslichten / Feux de circulation
			Brug / Pont / Bridge
			Tunnel
		Kasseien / Pavés / Cobblestones	